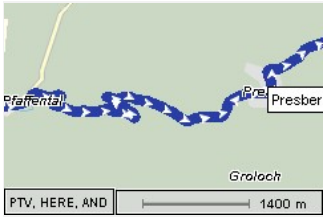




Ihre Route (kürzeste) mit Motorrad am 27.07.2015, ohne Autobahn

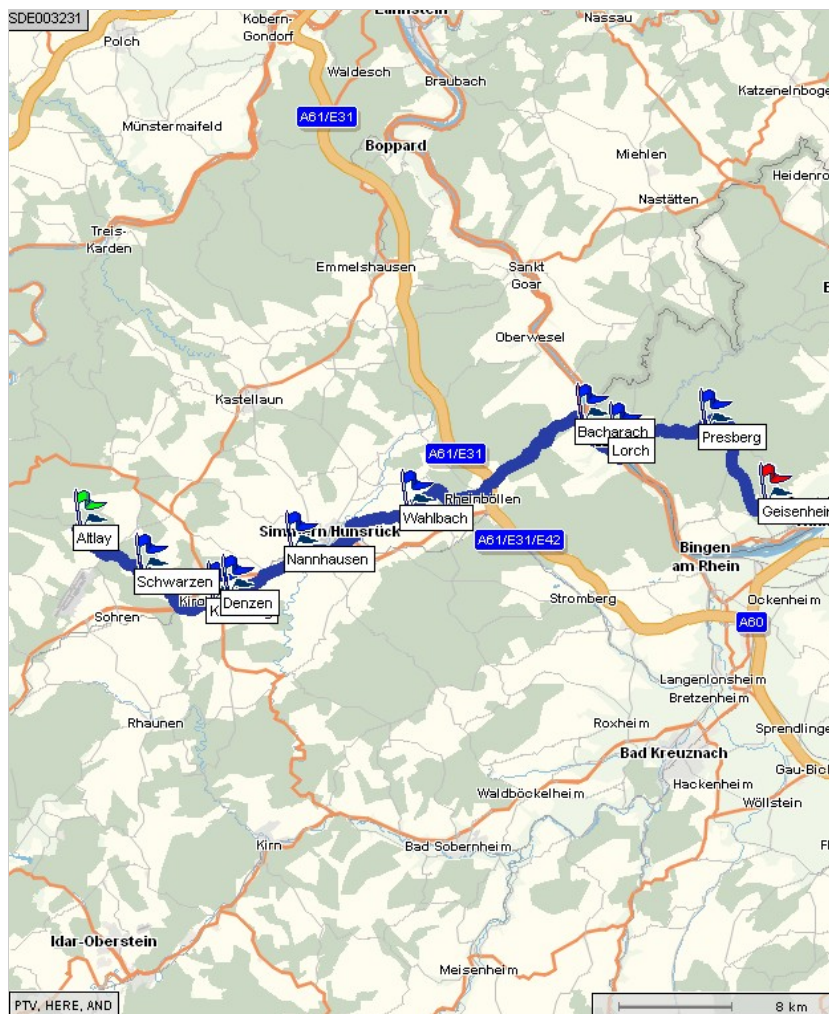
Start **D56858 Altlay** Entfernung **75.3 km**  
 Ziel **D65366 Geisenheim Marienthal, Danziger Straße 16** Maut **0,00 €**  
 Dauer **1:31 h:min**  
 Verlauf **Altlay - Schwarzen - Kirchberg - Denzen - Nannhausen - Simmern - Wahlbach - Bacharach - Lorch - Presberg - Geisenheim Marienthal**

km	Art	Beschreibung	Detailkarten
0.0		Altlay	
0.3		Hauptstraße / L194	
0.6		Hauptstraße / L194	
0.7		Hauptstraße / L194 Im weiteren Verlauf Übergang in L194	
3.3		B327	
3.6		Schwarzen wird passiert.	
3.8		L195	
6.2		Hauptstraße / L195	
6.2		Hauptstraße / L195	
8.0		Hauptstraße / L195	
8.7		Kirchberg wird passiert.	
10.9		K3	
12.2		Denzen wird passiert. Im weiteren Verlauf Übergang in Simmerner Straße	
17.3		Nannhausen wird passiert.	
18.2		B50 / E42 <b>Beschilderung: Simmern / Mainz / A61 / B50</b>	
24.7		K55	
24.8		Simmern wird passiert.	

km	Art	Beschreibung	Detailkarten
25.1		In Simmern / Hunsrück zweite Ausfahrt aus dem Kreisverkehr ausfahren auf K55. <b>Richtung: Simmern / Hunsrück</b>	
25.3		In Simmern / Hunsrück zweite Ausfahrt aus dem Kreisverkehr ausfahren auf Mutterschieder Straße / K55.	
25.7		In Simmern / Hunsrück zweite Ausfahrt aus dem Kreisverkehr ausfahren auf K51.	
26.6		Ortsausfahrt Simmern / Hunsrück, Erste Ausfahrt aus dem Kreisverkehr ausfahren.	
28.5		Wahlbach wird passiert.	
31.2		Hauptstraße	
33.4		Simmerner Straße Im weiteren Verlauf Übergang in Rheinböllener Straße	
33.8		Pfaffengarten	
34.1		L223 <b>Richtung: Rheinböllen</b>	
37.0		Ortsaufahrt Rheinböllen, weiter auf Steinstraße / L223.	
37.5		Hinterster Graben	
37.8		Hinterster Graben	
37.9		Bacharacher Straße / L224	
38.3		Ortsausfahrt Rheinböllen, weiter auf Bacharacher Straße / L224. Im weiteren Verlauf Übergang in L224	
45.6		Schönblick / L224	
48.0		L224	
48.0		Bacharach wird passiert.	
49.9		Ortsaufahrt Bacharach, weiter auf Blücherstraße / L224.	
51.3		Lorch wird passiert.	
51.9		Ortsaufahrt Bacharach, weiter auf B9.	
55.1		B9 <b>Beschilderung: Lorch / B42 / Wispertal / Rüdesheim / Loreley</b>	
55.1		B9	
55.1		B9	
55.1		Am Fährhafen auffahren auf Fähre. (Fahrzeit bis Fähre ca. 1:05 h:min.)	
55.1		Am Fährhafen abfahren von Fähre.	
55.3		Rheinuferstraße / B42	
56.0		Schwalbacher Straße / L3033 <b>Beschilderung: Wollmerschied / Ransel / Espenschied / Bad Schwalbach / Gewerbegebiet Lorch</b>	
56.2		Schwalbacher Straße / L3033	

km	Art	Beschreibung	Detailkarten
57.4	📍	Schwalbacher Straße / L3033 Im weiteren Verlauf Übergang in L3033	
60.1	📍	L3272	
63.3	🏰	Presberg wird passiert.	
68.5	📍	L3454 Im weiteren Verlauf Übergang in K630	
74.3	📍	Marienthaler Straße / K984	
75.0	📍	Holzweg	
75.2	📍	Danziger Straße	
75.3	🚩	Geisenheim Marienthal Danziger Straße 16, wird erreicht.	

















## Übersichtskarte



## Weitere Informationen

### Hinweise zur Routenbeschreibung - Zeichenerklärung

Die Wegeliste beschreibt die nach Ihren Vorgaben errechnete Route. Neben den zurückgelegten Straßenkilometern finden Sie Symbole, die für die jeweilige Aktion stehen. In der Spalte Beschreibung wird die Aktion durch Benennung der zu befahrenden Straße bzw. der Abbiegevorschrift näher beschrieben. Die Fahrzeit ist als Richtwert ohne Stopps, Staus und Behinderungen zu verstehen. Eventuelle Fährüberfahrten sind ebenfalls nicht eingerechnet. Der Routenausdruck ist eine Planungshilfe, kontrollieren Sie ihn bitte vor Beginn der Fahrt und ergänzen Sie ihn durch eine gute Straßenkarte.

	Halblinks		Wenden		Autobahn- auffahrt		Ort an der Route
	Halbrechts		Kreisverkehr		Autobahn- abfahrt		Zugverladung
	Links abbiegen		Ortseingang		Autobahnkreuz / -dreieck		Fähre
	Rechts abbiegen		Ortsausgang		Autobahnende		Grenze

## Wichtige ADAC Telefonnummern

### Pannenhilfe

**aus dem Festnetz -** 0 180 2 22 22 22\*  
0,06 €/Anruf\*

**über das Handy -** 22 22 22  
ohne Vorwahl aus  
allen Netzen  
Providertarif

**aus dem Ausland** +49 89 22 22 22

\*) aus dem deutschen Festnetz, max. 42 Cent/Min. aus Mobilfunknetzen.

### Info-Services

**ADAC Info-Service** 0 800 5 10 11 12 (Mo - Sa 8.00 - 20.00 Uhr)

**ADAC-Verkehrservice** -  
Ihre persönliche  
Mobilitätsberatung  
(ohne Vorwahl,  
Providertarife)  
22 4 11 (aus den Netzen D1, D2, O2)  
11 4 11 (aus dem Netz von e plus)  
Für ein Beratungsgespräch mit einem ADAC-Experten wird lediglich eine Servicegebühr von 1,10 € pro. Minute zzgl. Verbindungskosten Ihres Netzbetreibers/Providers berechnet.

**Stau-Info** - die  
automatische  
Verkehrsansage (ohne  
Vorwahl, Providertarif)  
22 4 99  
Für die ADAC-StauInfo fallen nur 0,62 € Servicegebühren zzgl. Verbindungskosten Ihres Netzbetreibers/Providers pro Anruf an.

**ADAC Reisebüros** 0 800 5 21 10 12

### Vignetten, Mautkarten, Videomaut

Vignetten für Österreich, Slowenien, Schweiz und Tschechien, Top-Ermäßigungen für Mautkarten sowie Videomaut für die Brenner-, Tauern- und Pyhrnautobahn, Arlberg- und Karawankentunnel gibt es beim ADAC und unter [www.adac-shop.de](http://www.adac-shop.de)

Diese Informationen wurden vom ADAC mit viel Sorgfalt zusammengestellt. Eine Gewähr für Vollständigkeit und Richtigkeit können wir allerdings nicht übernehmen. Aktuelle Infos unter <http://www.adac.de> oder telefonisch unter 0 800 5 10 11 12.