

Ihre Route (kürzeste) mit Motorrad am 28.07.2015, ohne Autobahn

Start	B8400 Ostende	Entfernung	72.7 km
Ziel	B8400 Ostende	Maut	0,00 €
Dauer	1:45 h:min		
Verlauf	█ Ostende - █ Oudenburg - █ Snaaskerke - █ Koksijde Sint-Idesbald - █ De Panne - █ Veurne - █ Nieuwpoort-aan-Zee - █ Westende - █ Middelkerke - █ Raversijde - █ Mariakerke - █ Ostende		

km	Art	Beschreibung	Detailkarten
0.0		Ostende	
0.5	↑	Leopold II-Laan	
0.6	↑	Leopold II-Laan	
0.7	↗	Straße ohne Bezeichnung.	
0.7	↑	Verenigde Natieslaan	
2.3	↻	In Ostende dritte Ausfahrt aus dem Kreisverkehr ausfahren auf Ringlaan.	
3.0	↘	Zandvoordestraat Richtung: Zandvoorde (5a)	
6.6		Ortsausfahrt Ostende, weiter auf Zandvoordestraat. Im weiteren Verlauf Übergang in Kasteelstraat	
7.0	↖	Zandvoordedorpstraat	
8.4		Ortseinfahrt Oudenburg, weiter auf Zandvoordsestraat.	
9.8		Oudenburg wird erreicht.	
10.5		Ortsausfahrt Oudenburg, weiter auf Goedeboterstraat.	
11.2	↖	Keiweg	
14.0	↗	Kanaalstraat	
14.4		Ortseinfahrt Snaaskerke, weiter auf Keiweg.	
15.2		Snaaskerke wird erreicht.	
16.3		Ortsausfahrt Snaaskerke, weiter auf Kanaalstraat. Im weiteren Verlauf Übergang in N325 / Vaardijk Zuid	
23.6	↗	Vaardijk Zuid / N358 Beschilderung: Nieuwpoort Im weiteren Verlauf Übergang in N358 / Brugsevaart	
29.7	↖	Sluizen / N380 Richtung: Nieuwpoort	
30.1		Ortseinfahrt Nieuwpoort, halb rechts abbiegen auf Pieter Deswartelaan / N380.	
30.2	↻	In Nieuwpoort dritte Ausfahrt aus dem Kreisverkehr ausfahren auf Kaai / N34.	

km	Art	Beschreibung	Detailkarten
30.7		In Nieuwpoort dritte Ausfahrt aus dem Kreisverkehr ausfahren auf Astridlaan / N39.	
31.8		Ortsausfahrt Nieuwpoort, weiter auf Pelikaanstraat / N39.	
32.1		Toekomstlaan / N355	
34.0		Nieuwpoortsteenweg Beschilderung: Oostduinkerke / N396	
35.1		Ortseinfahrt Oostduinkerke, weiter auf Nieuwpoortsteenweg.	
36.9		Dorpstraat	
37.2		Dorpstraat	
37.4		Koksijdesteenweg	
38.1		Ortsausfahrt Oostduinkerke, weiter auf Koksijdesteenweg.	
38.8		Ortseinfahrt Koksijde, weiter auf Galloperstraat.	
40.0		Koksijde Sint-Idesbald wird passiert.	
42.4		Ortsausfahrt Sint-Idesbald, weiter auf Koninklijke Baan / N34.	
42.8		Koninklijke Baan / N34	
42.8		De Panne wird passiert. Im weiteren Verlauf Übergang in N34 / Koninklijke Baan	
43.3		Ortseinfahrt Koksijde, rechts abbiegen auf Koninklijke Prinslaan / N8.	
43.9		Veurne wird passiert.	
46.2		Ortsausfahrt Koksijde, weiter auf Koninklijke Baan / N34.	
46.9		Ortseinfahrt Oostduinkerke, weiter auf Albert I Laan / N34.	
48.8		Nieuwpoort-aan-Zee wird passiert.	
49.3		Ortsausfahrt Oostduinkerke, weiter auf Albert I Laan / N34.	
51.7		Ortseinfahrt Nieuwpoort, weiter auf Elisalaan / N34z.	
52.3		In Nieuwpoort erste Ausfahrt aus dem Kreisverkehr ausfahren auf Albert I Laan / N34.	
54.9		In Nieuwpoort dritte Ausfahrt aus dem Kreisverkehr ausfahren auf Kaai / N34. (Sie passieren einen Kreisverkehr.)	
55.5		Ortsausfahrt Nieuwpoort, weiter auf Kustweg / N34.	
55.8		Westendelaan / N318	
55.9		Westendelaan	
56.5		Westende wird passiert.	
56.7		Schorrenbloemstraat	
57.0		Kustweg / N34	

km	Art	Beschreibung	Detailkarten
59.7		Middelkerke wird passiert.	
59.7		Ortseinfahrt Westende-Bad, weiter auf Paul Grossettilaan / N34.	
66.7		Raversijde wird passiert.	
68.5		Ortseinfahrt Mariakerke, weiter auf Zeedijk / N34.	
68.5		Mariakerke wird passiert.	
70.4		Ortseinfahrt Oostende, Ortsausfahrt Mariakerke, weiter auf Troonstraat / N34.	
70.4	↑	Troonstraat Beschilderung: N34 / Oostende	
71.0	↑	Koningin Astridlaan	
72.2	↑	Koningsstraat	
72.6	↶	IJzerstraat	
72.6	↷	Van Iseghemlaan	
72.7		Oostende wird erreicht.	

Länderinformationen

Belgien

Tanken	Kraftstoffbezeichnung	Oktan	Preis
	Diesel (Diesel/ Gasol)		1,24 EUR
	Bleifrei Super (Superbenzine /sans plomb 95)	95	1,54 EUR
	Bleifrei Super Plus (sans plomb 98 / Benzine oncheloo)	98	1,62 EUR

In der Regel sind die Tankstellen Mo-Sa von 8 bis 20 Uhr geöffnet, an Autobahnen und Hauptverbindungsrouen täglich und rund um die Uhr.

Kreditkarten werden an den meisten Tankstellen an der Kasse akzeptiert. An Automaten-Zapfsäulen funktionieren in Deutschland ausgestellte Kreditkarten jedoch häufig nicht. Dies ist zu bedenken, da an vielen Tankstellen nur noch Automaten-Zapfsäulen vorhanden sind.

Bis zu 10 l Kraftstoff im Reservekanister dürfen zollfrei eingeführt werden. Aus Sicherheitsgründen wird empfohlen, nicht mehr als 10 l Kraftstoff im Reservekanister mitzuführen.

Autogas (LPG) ist erhältlich. Ein Tankstellenverzeichnis finden Sie unter der unten angegebenen Internet-Adresse. Es überwiegen ACME-Anschlüsse.

Weitere Informationen unter:

Autogastankstellen

Tempolimits für Motorräder		
	innerorts	50
	außerorts	90
	Schnellstraßen (1)	120

Autobahnen 120

(1) d.h. mindestens 2 Fahrstreifen in jede Richtung, die baulich voneinander getrennt sind

Warnweste

Das Tragen einer reflektierenden Warnweste (EU-Norm 471) ist für alle Fahrzeuginsassen beim Verlassen des Fahrzeuges wegen Panne oder Unfall außerhalb geschlossener Ortschaften vorgeschrieben.

Die Warnwestenpflicht gilt auch für Motorradfahrer.

Weitere Regelungen für Motorräder

Fahrer und Beifahrer von Motorrädern (Hubraum über 50 ccm, bauartbedingte Höchstgeschwindigkeit über 45 km/h) müssen Handschuhe, eine langärmelige Jacke und lange Hose oder einen Overall tragen. Dazu sind Stiefel oder Stiefelletten, die über die Knöchel reichen, vorgeschrieben.

Übersichtskarte



Weitere Informationen

Hinweise zur Routenbeschreibung - Zeichenerklärung

Die Wegeliste beschreibt die nach Ihren Vorgaben errechnete Route. Neben den zurückgelegten Straßenkilometern finden Sie Symbole, die für die jeweilige Aktion stehen. In der Spalte Beschreibung wird die Aktion durch Benennung der zu befahrenden Straße bzw. der Abbiegevorschrift näher beschrieben. Die Fahrtzeit ist als Richtwert ohne Stopps, Staus und Behinderungen zu verstehen. Eventuelle Fährüberfahrten sind ebenfalls nicht eingerechnet. Der Routenausdruck ist eine Planungshilfe, kontrollieren Sie ihn bitte vor Beginn der Fahrt und ergänzen Sie ihn durch eine gute Straßenkarte.



Halblinks



Wenden















Autobahn- auffahrt



Ort an der Route

Hinweise zur Routenbeschreibung - Zeichenerklärung

	Halbrechts		Kreisverkehr		Autobahn- abfahrt		Zugverladung
	Links abbiegen		Ortseingang		Autobahnkreuz / - dreieck		Fähre
	Rechts abbiegen		Ortsausgang		Autobahnende		Grenze

Wichtige ADAC Telefonnummern

Pannenhilfe

aus dem Festnetz - 0 180 2 22 22 22*
0,06 €/Anruf*

über das Handy - 22 22 22
ohne Vorwahl aus
allen Netzen
Providertarif

aus dem Ausland +49 89 22 22 22

*) aus dem deutschen Festnetz, max. 42 Cent/Min. aus Mobilfunknetzen.

Info-Services

ADAC Info-Service 0 800 5 10 11 12 (Mo - Sa 8.00 - 20.00 Uhr)

ADAC-Verkehrerservice - 22 4 11 (aus den Netzen D1, D2, O2)
11 4 11 (aus dem Netz von e plus)
Ihre persönliche
Mobilitätsberatung
(ohne Vorwahl,
Providertarife)
Für ein Beratungsgespräch mit einem ADAC-Experten wird lediglich eine Servicegebühr von 1,10 € pro. Minute zzgl. Verbindungskosten Ihres Netzbetreibers/Providers berechnet.

Stau-Info - die 22 4 99
automatische
Verkehrsansage (ohne
Vorwahl, Providertarif)
Für die ADAC-StauInfo fallen nur 0,62 € Servicegebühren zzgl. Verbindungskosten Ihres Netzbetreibers/Providers pro Anruf an.

ADAC Reisebüros 0 800 5 21 10 12

Vignetten, Mautkarten, Videomaut

Vignetten für Österreich, Slowenien, Schweiz und Tschechien, Top-Ermäßigungen für Mautkarten sowie Videomaut für die Brenner-, Tauern- und Pyhrnautobahn, Arlberg- und Karawankentunnel gibt es beim ADAC und unter www.adac-shop.de

Diese Informationen wurden vom ADAC mit viel Sorgfalt zusammengestellt. Eine Gewähr für Vollständigkeit und Richtigkeit können wir allerdings nicht übernehmen. Aktuelle Infos unter <http://www.adac.de> oder telefonisch unter 0 800 5 10 11 12.